RUA 21 DE OUTUBRO
Km 4+000m

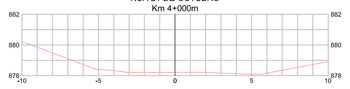

TABELA DE VOLUME TOTAL

ÁREA CORTE (m²)	ÁREA ATERRO (m²)	VOLUME CORTE (m³)	VOLUME ATERRO (m³)	ACUMULADO CORTE (m³)	ACUMULADO ATERRO (m³)	VOLUME TOTAL (m³)
0.00	0.00	0.00	0.00	0.00	0.00	0.00

RUA 21 DE OUTUBRO
Km 4+080m

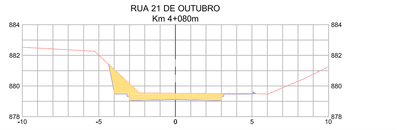

TABELA DE VOLUME TOTAL

ÁREA CORTE (m²)	ÁREA ATERRO (m²)	VOLUME CORTE (m³)	VOLUME ATERRO (m³)	ACUMULADO CORTE (m³)	ACUMULADO ATERRO (m³)	VOLUME TOTAL (m³)
4.41	0.01	75.03	0.10	303.01	0.23	302.78

RUA 21 DE OUTUBRO
Km 4+140m

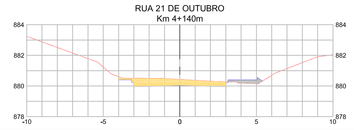

TABELA DE VOLUME TOTAL

ÁREA CORTE (m²)	ÁREA ATERRO (m²)	VOLUME CORTE (m³)	VOLUME ATERRO (m³)	ACUMULADO CORTE (m³)	ACUMULADO ATERRO (m³)	VOLUME TOTAL (m³)
2.66	0.45	0.52	<0.02	483.65	11.49	472.16

RUA 21 DE OUTUBRO
Km 4+218m

TABELA DE VOLUME TOTAL

ÁREA CORTE (m²)	ÁREA ATERRO (m²)	VOLUME CORTE (m³)	VOLUME ATERRO (m³)	ACUMULADO CORTE (m³)	ACUMULADO ATERRO (m³)	VOLUME TOTAL (m³)
4.06	0.00	70.37	13.99	730.74	55.75	674.99

RUA 21 DE OUTUBRO
Km 4+020m

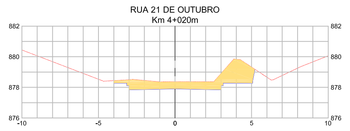

TABELA DE VOLUME TOTAL

ÁREA CORTE (m²)	ÁREA ATERRO (m²)	VOLUME CORTE (m³)	VOLUME ATERRO (m³)	ACUMULADO CORTE (m³)	ACUMULADO ATERRO (m³)	VOLUME TOTAL (m³)
6.18	0.00	61.82	0.00	61.82	0.00	61.82

RUA 21 DE OUTUBRO
Km 4+100m

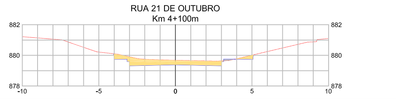

TABELA DE VOLUME TOTAL

ÁREA CORTE (m²)	ÁREA ATERRO (m²)	VOLUME CORTE (m³)	VOLUME ATERRO (m³)	ACUMULADO CORTE (m³)	ACUMULADO ATERRO (m³)	VOLUME TOTAL (m³)
2.53	0.06	69.41	0.63	372.42	0.87	371.55

RUA 21 DE OUTUBRO
Km 4+160m

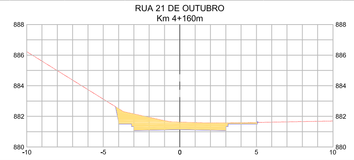

TABELA DE VOLUME TOTAL

ÁREA CORTE (m²)	ÁREA ATERRO (m²)	VOLUME CORTE (m³)	VOLUME ATERRO (m³)	ACUMULADO CORTE (m³)	ACUMULADO ATERRO (m³)	VOLUME TOTAL (m³)
4.75	0.00	3.20	0.00	511.73	15.71	496.02

RUA 21 DE OUTUBRO
Km 4+040m

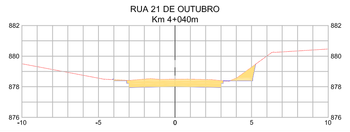

TABELA DE VOLUME TOTAL

ÁREA CORTE (m²)	ÁREA ATERRO (m²)	VOLUME CORTE (m³)	VOLUME ATERRO (m³)	ACUMULADO CORTE (m³)	ACUMULADO ATERRO (m³)	VOLUME TOTAL (m³)
3.75	0.01	99.30	0.09	161.12	0.09	161.03

RUA 21 DE OUTUBRO
Km 4+120m

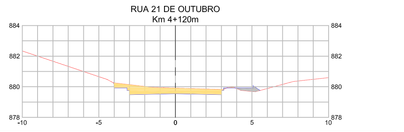

TABELA DE VOLUME TOTAL

ÁREA CORTE (m²)	ÁREA ATERRO (m²)	VOLUME CORTE (m³)	VOLUME ATERRO (m³)	ACUMULADO CORTE (m³)	ACUMULADO ATERRO (m³)	VOLUME TOTAL (m³)
2.80	0.29	53.30	3.40	425.72	4.27	421.45

RUA 21 DE OUTUBRO
Km 4+180m

TABELA DE VOLUME TOTAL

ÁREA CORTE (m²)	ÁREA ATERRO (m²)	VOLUME CORTE (m³)	VOLUME ATERRO (m³)	ACUMULADO CORTE (m³)	ACUMULADO ATERRO (m³)	VOLUME TOTAL (m³)
3.24	0.54	79.91	5.39	591.64	21.10	570.54

RUA 21 DE OUTUBRO
Km 4+060m

TABELA DE VOLUME TOTAL

ÁREA CORTE (m²)	ÁREA ATERRO (m²)	VOLUME CORTE (m³)	VOLUME ATERRO (m³)	ACUMULADO CORTE (m³)	ACUMULADO ATERRO (m³)	VOLUME TOTAL (m³)
3.09	0.00	62.37	0.04	227.98	0.13	227.85

RUA 21 DE OUTUBRO
Km 4+140m

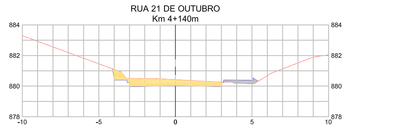

TABELA DE VOLUME TOTAL

ÁREA CORTE (m²)	ÁREA ATERRO (m²)	VOLUME CORTE (m³)	VOLUME ATERRO (m³)	ACUMULADO CORTE (m³)	ACUMULADO ATERRO (m³)	VOLUME TOTAL (m³)
2.99	0.44	57.42	7.25	483.14	11.51	471.62

RUA 21 DE OUTUBRO
Km 4+200m

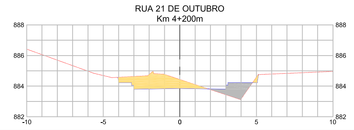

TABELA DE VOLUME TOTAL

ÁREA CORTE (m²)	ÁREA ATERRO (m²)	VOLUME CORTE (m³)	VOLUME ATERRO (m³)	ACUMULADO CORTE (m³)	ACUMULADO ATERRO (m³)	VOLUME TOTAL (m³)
3.63	1.53	68.73	20.66	660.37	41.77	618.61

SEÇÕES TRANSVERSAIS - RUA 21 DE OUTUBRO
ESCALA 1:200

RUA POR DO SOL
Km 6+000m

TABELA DE VOLUME TOTAL

ÁREA CORTE (m²)	ÁREA ATERRO (m²)	VOLUME CORTE (m³)	VOLUME ATERRO (m³)	ACUMULADO CORTE (m³)	ACUMULADO ATERRO (m³)	VOLUME TOTAL (m³)
4.35	0.36	0.00	0.00	0.00	0.00	0.00

RUA POR DO SOL
Km 6+080m

TABELA DE VOLUME TOTAL

ÁREA CORTE (m²)	ÁREA ATERRO (m²)	VOLUME CORTE (m³)	VOLUME ATERRO (m³)	ACUMULADO CORTE (m³)	ACUMULADO ATERRO (m³)	VOLUME TOTAL (m³)
6.40	0.00	113.93	0.29	427.56	4.31	423.25

RUA POR DO SOL
Km 6+160m

TABELA DE VOLUME TOTAL

ÁREA CORTE (m²)	ÁREA ATERRO (m²)	VOLUME CORTE (m³)	VOLUME ATERRO (m³)	ACUMULADO CORTE (m³)	ACUMULADO ATERRO (m³)	VOLUME TOTAL (m³)
5.54	0.01	105.40	1.53	847.78	28.72	819.06

RUA POR DO SOL
Km 6+020m

TABELA DE VOLUME TOTAL

ÁREA CORTE (m²)	ÁREA ATERRO (m²)	VOLUME CORTE (m³)	VOLUME ATERRO (m³)	ACUMULADO CORTE (m³)	ACUMULADO ATERRO (m³)	VOLUME TOTAL (m³)
5.87	0.00	102.15	3.67	102.15	3.67	98.49

RUA POR DO SOL
Km 6+100m

TABELA DE VOLUME TOTAL

ÁREA CORTE (m²)	ÁREA ATERRO (m²)	VOLUME CORTE (m³)	VOLUME ATERRO (m³)	ACUMULADO CORTE (m³)	ACUMULADO ATERRO (m³)	VOLUME TOTAL (m³)
5.05	0.33	114.55	3.33	542.11	7.64	534.47

RUA POR DO SOL
Km 6+180m

TABELA DE VOLUME TOTAL

ÁREA CORTE (m²)	ÁREA ATERRO (m²)	VOLUME CORTE (m³)	VOLUME ATERRO (m³)	ACUMULADO CORTE (m³)	ACUMULADO ATERRO (m³)	VOLUME TOTAL (m³)
6.76	0.44	122.99	4.43	970.77	33.15	937.62

RUA POR DO SOL
Km 6+040m

TABELA DE VOLUME TOTAL

ÁREA CORTE (m²)	ÁREA ATERRO (m²)	VOLUME CORTE (m³)	VOLUME ATERRO (m³)	ACUMULADO CORTE (m³)	ACUMULADO ATERRO (m³)	VOLUME TOTAL (m³)
5.15	0.00	110.14	0.06	212.29	3.73	208.56

RUA POR DO SOL
Km 6+120m

TABELA DE VOLUME TOTAL

ÁREA CORTE (m²)	ÁREA ATERRO (m²)	VOLUME CORTE (m³)	VOLUME ATERRO (m³)	ACUMULADO CORTE (m³)	ACUMULADO ATERRO (m³)	VOLUME TOTAL (m³)
4.99	0.74	100.40	10.71	642.51	18.34	624.17

RUA POR DO SOL
Km 6+200m

TABELA DE VOLUME TOTAL

ÁREA CORTE (m²)	ÁREA ATERRO (m²)	VOLUME CORTE (m³)	VOLUME ATERRO (m³)	ACUMULADO CORTE (m³)	ACUMULADO ATERRO (m³)	VOLUME TOTAL (m³)
13.16	0.00	199.16	4.36	1169.93	37.51	1132.42

RUA POR DO SOL
Km 6+060m

TABELA DE VOLUME TOTAL

ÁREA CORTE (m²)	ÁREA ATERRO (m²)	VOLUME CORTE (m³)	VOLUME ATERRO (m³)	ACUMULADO CORTE (m³)	ACUMULADO ATERRO (m³)	VOLUME TOTAL (m³)
4.96	0.03	101.34	0.29	313.63	4.02	309.61

RUA POR DO SOL
Km 6+140m

TABELA DE VOLUME TOTAL

ÁREA CORTE (m²)	ÁREA ATERRO (m²)	VOLUME CORTE (m³)	VOLUME ATERRO (m³)	ACUMULADO CORTE (m³)	ACUMULADO ATERRO (m³)	VOLUME TOTAL (m³)
5.00	0.15	99.87	8.94	742.38	27.19	715.20

RUA POR DO SOL
Km 6+207m

TABELA DE VOLUME TOTAL

ÁREA CORTE (m²)	ÁREA ATERRO (m²)	VOLUME CORTE (m³)	VOLUME ATERRO (m³)	ACUMULADO CORTE (m³)	ACUMULADO ATERRO (m³)	VOLUME TOTAL (m³)
0.00	0.00	44.21	0.00	1214.14	37.51	1176.63

SEÇÕES TRANSVERSAIS - RUA POR DO SOL
ESCALA 1:200

Alterações/observações:	Data:	Responsável:

GEOMÉTRICO

OCUPAÇÃO 21 DE OUTUBRO

GEOVIAS engenharia

local
OCUPAÇÃO 21 DE OUTUBRO
MUNICÍPIO DE ARAUCÁRIA- PR

área terreno
-

prancha
GEO 12

proprietário
MUNICÍPIO DE ARAUCÁRIA
CNPJ 76.105.535/0001-99

data
06/08/2015
VERSÃO 01

matrícula
-
-

JULIANO WOLSCHICK
engenheiro civil - CREA/SC 057.254-9

(49) 3312-0413
Rua Rionandapolis, 1422E - Sala 204
898812-505 - Chapecó - SC
geovias4rp@gmail.com
(49) 9112-0740 / (49) 9158-0607
CREA/SC 107.624-4
CNPJ 13.771.804/0001-36

conteúdo
* SEÇÕES TRANSVERSAIS
RUA 21 DE OUTUBRO
RUA POR DO SOL

OS DIREITOS AUTORAIS DESTE PROJETO SÃO RESERVADOS, É PROIBIDO SUA REPRODUÇÃO, MODIF., ALTERAÇÃO E/OU SUA UTILIZAÇÃO INDEVIDA. LEI 9.610 Art. 25