RUA SONIA BODZIAK
Km 2+000m

TABELA DE VOLUME TOTAL

ÁREA CORTE (m²)	ÁREA ATERRO (m²)	VOLUME CORTE (m³)	VOLUME ATERRO (m³)	ACUMULADO CORTE (m³)	ACUMULADO ATERRO (m³)	VOLUME TOTAL (m³)
4.31	0.74	0.00	0.00	0.00	0.00	0.00

RUA SONIA BODZIAK
Km 2+060m

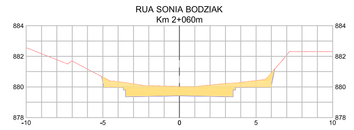

TABELA DE VOLUME TOTAL

ÁREA CORTE (m²)	ÁREA ATERRO (m²)	VOLUME CORTE (m³)	VOLUME ATERRO (m³)	ACUMULADO CORTE (m³)	ACUMULADO ATERRO (m³)	VOLUME TOTAL (m³)
6.94	0.00	120.77	0.00	353.18	11.02	342.17

RUA SONIA BODZIAK
Km 2+120m



TABELA DE VOLUME TOTAL

ÁREA CORTE (m²)	ÁREA ATERRO (m²)	VOLUME CORTE (m³)	VOLUME ATERRO (m³)	ACUMULADO CORTE (m³)	ACUMULADO ATERRO (m³)	VOLUME TOTAL (m³)
8.36	0.00	129.25	0.32	746.66	11.63	735.03

RUA SONIA BODZIAK
Km 2+180m

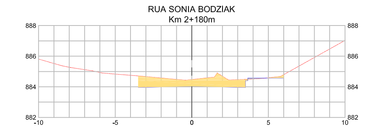

TABELA DE VOLUME TOTAL

ÁREA CORTE (m²)	ÁREA ATERRO (m²)	VOLUME CORTE (m³)	VOLUME ATERRO (m³)	ACUMULADO CORTE (m³)	ACUMULADO ATERRO (m³)	VOLUME TOTAL (m³)
4.67	0.06	126.21	0.55	1158.07	12.18	1145.89

RUA SONIA BODZIAK
Km 2+020m



TABELA DE VOLUME TOTAL

ÁREA CORTE (m²)	ÁREA ATERRO (m²)	VOLUME CORTE (m³)	VOLUME ATERRO (m³)	ACUMULADO CORTE (m³)	ACUMULADO ATERRO (m³)	VOLUME TOTAL (m³)
6.90	0.18	112.09	9.22	112.09	9.22	102.86

RUA SONIA BODZIAK
Km 2+080m



TABELA DE VOLUME TOTAL

ÁREA CORTE (m²)	ÁREA ATERRO (m²)	VOLUME CORTE (m³)	VOLUME ATERRO (m³)	ACUMULADO CORTE (m³)	ACUMULADO ATERRO (m³)	VOLUME TOTAL (m³)
7.32	0.00	142.64	0.00	495.83	11.02	484.81

RUA SONIA BODZIAK
Km 2+140m



TABELA DE VOLUME TOTAL

ÁREA CORTE (m²)	ÁREA ATERRO (m²)	VOLUME CORTE (m³)	VOLUME ATERRO (m³)	ACUMULADO CORTE (m³)	ACUMULADO ATERRO (m³)	VOLUME TOTAL (m³)
5.81	0.00	141.58	888.23	637.41	11.63	876.61

RUA SONIA BODZIAK
Km 2+200m

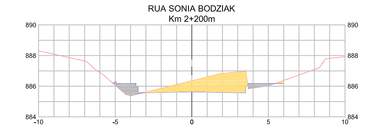

TABELA DE VOLUME TOTAL

ÁREA CORTE (m²)	ÁREA ATERRO (m²)	VOLUME CORTE (m³)	VOLUME ATERRO (m³)	ACUMULADO CORTE (m³)	ACUMULADO ATERRO (m³)	VOLUME TOTAL (m³)
5.27	1.26	93.40	13.17	1251.46	25.35	1226.12

RUA SONIA BODZIAK
Km 2+040m

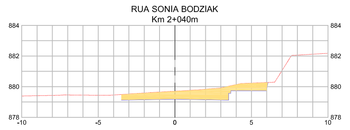

TABELA DE VOLUME TOTAL

ÁREA CORTE (m²)	ÁREA ATERRO (m²)	VOLUME CORTE (m³)	VOLUME ATERRO (m³)	ACUMULADO CORTE (m³)	ACUMULADO ATERRO (m³)	VOLUME TOTAL (m³)
5.13	0.00	120.33	1.79	232.42	11.02	221.40

RUA SONIA BODZIAK
Km 2+100m



TABELA DE VOLUME TOTAL

ÁREA CORTE (m²)	ÁREA ATERRO (m²)	VOLUME CORTE (m³)	VOLUME ATERRO (m³)	ACUMULADO CORTE (m³)	ACUMULADO ATERRO (m³)	VOLUME TOTAL (m³)
4.84	0.03	121.07	0.29	617.40	11.31	606.09

RUA SONIA BODZIAK
Km 2+160m

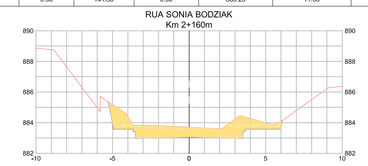

TABELA DE VOLUME TOTAL

ÁREA CORTE (m²)	ÁREA ATERRO (m²)	VOLUME CORTE (m³)	VOLUME ATERRO (m³)	ACUMULADO CORTE (m³)	ACUMULADO ATERRO (m³)	VOLUME TOTAL (m³)
6.55	0.00	143.63	0.00	1031.86	11.63	1020.23

RUA SONIA BODZIAK
Km 2+209m



TABELA DE VOLUME TOTAL

ÁREA CORTE (m²)	ÁREA ATERRO (m²)	VOLUME CORTE (m³)	VOLUME ATERRO (m³)	ACUMULADO CORTE (m³)	ACUMULADO ATERRO (m³)	VOLUME TOTAL (m³)
0.00	0.00	23.20	5.55	1274.66	30.90	1243.76

SEÇÕES TRANSVERSAIS - RUA SONIA BODZIAK
ESCALA 1:200

RUA PINHEIRO
Km 3+000m



TABELA DE VOLUME TOTAL

ÁREA CORTE (m²)	ÁREA ATERRO (m²)	VOLUME CORTE (m³)	VOLUME ATERRO (m³)	ACUMULADO CORTE (m³)	ACUMULADO ATERRO (m³)	VOLUME TOTAL (m³)
0.00	0.00	0.00	0.00	0.00	0.00	0.00

RUA PINHEIRO
Km 3+020m

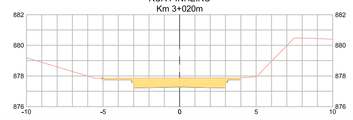

TABELA DE VOLUME TOTAL

ÁREA CORTE (m²)	ÁREA ATERRO (m²)	VOLUME CORTE (m³)	VOLUME ATERRO (m³)	ACUMULADO CORTE (m³)	ACUMULADO ATERRO (m³)	VOLUME TOTAL (m³)
4.11	0.00	41.05	0.01	41.05	0.01	41.04

RUA PINHEIRO
Km 3+040m

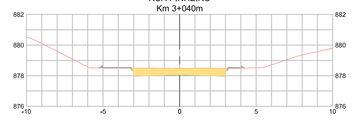

TABELA DE VOLUME TOTAL

ÁREA CORTE (m²)	ÁREA ATERRO (m²)	VOLUME CORTE (m³)	VOLUME ATERRO (m³)	ACUMULADO CORTE (m³)	ACUMULADO ATERRO (m³)	VOLUME TOTAL (m³)
2.90	0.08	70.10	0.85	111.15	0.86	110.29

RUA PINHEIRO
Km 3+060m

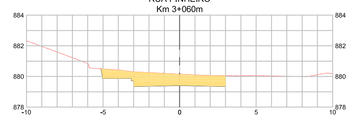

TABELA DE VOLUME TOTAL

ÁREA CORTE (m²)	ÁREA ATERRO (m²)	VOLUME CORTE (m³)	VOLUME ATERRO (m³)	ACUMULADO CORTE (m³)	ACUMULADO ATERRO (m³)	VOLUME TOTAL (m³)
5.88	0.00	87.80	0.84	198.95	1.70	197.25

RUA PINHEIRO
Km 3+080m

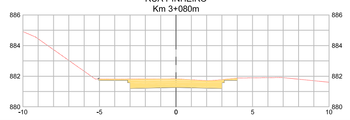

TABELA DE VOLUME TOTAL

ÁREA CORTE (m²)	ÁREA ATERRO (m²)	VOLUME CORTE (m³)	VOLUME ATERRO (m³)	ACUMULADO CORTE (m³)	ACUMULADO ATERRO (m³)	VOLUME TOTAL (m³)
3.64	0.00	95.19	0.03	294.14	1.73	292.41

RUA PINHEIRO
Km 3+100m

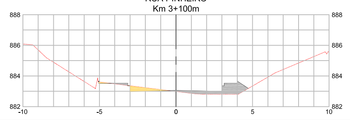

TABELA DE VOLUME TOTAL

ÁREA CORTE (m²)	ÁREA ATERRO (m²)	VOLUME CORTE (m³)	VOLUME ATERRO (m³)	ACUMULADO CORTE (m³)	ACUMULADO ATERRO (m³)	VOLUME TOTAL (m³)
0.51	1.61	41.50	16.12	335.64	17.85	317.80

RUA PINHEIRO
Km 3+120m



TABELA DE VOLUME TOTAL

ÁREA CORTE (m²)	ÁREA ATERRO (m²)	VOLUME CORTE (m³)	VOLUME ATERRO (m³)	ACUMULADO CORTE (m³)	ACUMULADO ATERRO (m³)	VOLUME TOTAL (m³)
6.28	1.70	67.91	33.09	403.56	50.94	352.62

RUA PINHEIRO
Km 3+140m

TABELA DE VOLUME TOTAL

ÁREA CORTE (m²)	ÁREA ATERRO (m²)	VOLUME CORTE (m³)	VOLUME ATERRO (m³)	ACUMULADO CORTE (m³)	ACUMULADO ATERRO (m³)	VOLUME TOTAL (m³)
0.75	0.83	70.35	25.32	473.90	76.26	397.64

RUA PINHEIRO
Km 3+160m



TABELA DE VOLUME TOTAL

ÁREA CORTE (m²)	ÁREA ATERRO (m²)	VOLUME CORTE (m³)	VOLUME ATERRO (m³)	ACUMULADO CORTE (m³)	ACUMULADO ATERRO (m³)	VOLUME TOTAL (m³)
2.08	0.16	28.25	9.93	502.15	86.19	415.97

RUA PINHEIRO
Km 3+180m

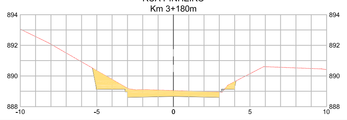

TABELA DE VOLUME TOTAL

ÁREA CORTE (m²)	ÁREA ATERRO (m²)	VOLUME CORTE (m³)	VOLUME ATERRO (m³)	ACUMULADO CORTE (m³)	ACUMULADO ATERRO (m³)	VOLUME TOTAL (m³)
4.16	0.03	62.34	1.85	564.50	88.04	476.46

RUA PINHEIRO
Km 3+200m

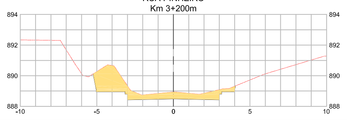

TABELA DE VOLUME TOTAL

ÁREA CORTE (m²)	ÁREA ATERRO (m²)	VOLUME CORTE (m³)	VOLUME ATERRO (m³)	ACUMULADO CORTE (m³)	ACUMULADO ATERRO (m³)	VOLUME TOTAL (m³)
5.72	0.00	98.83	0.25	663.33	88.29	575.04

RUA PINHEIRO
Km 3+220m

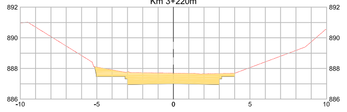

TABELA DE VOLUME TOTAL

ÁREA CORTE (m²)	ÁREA ATERRO (m²)	VOLUME CORTE (m³)	VOLUME ATERRO (m³)	ACUMULADO CORTE (m³)	ACUMULADO ATERRO (m³)	VOLUME TOTAL (m³)
5.45	0.00	111.71	0.00	775.04	88.29	686.75

RUA PINHEIRO
Km 3+240m



TABELA DE VOLUME TOTAL

ÁREA CORTE (m²)	ÁREA ATERRO (m²)	VOLUME CORTE (m³)	VOLUME ATERRO (m³)	ACUMULADO CORTE (m³)	ACUMULADO ATERRO (m³)	VOLUME TOTAL (m³)
4.71	0.05	101.56	0.53	876.60	88.82	787.77

RUA PINHEIRO
Km 3+242m

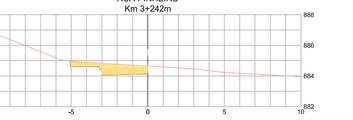

TABELA DE VOLUME TOTAL

ÁREA CORTE (m²)	ÁREA ATERRO (m²)	VOLUME CORTE (m³)	VOLUME ATERRO (m³)	ACUMULADO CORTE (m³)	ACUMULADO ATERRO (m³)	VOLUME TOTAL (m³)
2.56	0.00	8.98	0.07	885.58	88.89	796.69

SEÇÕES TRANSVERSAIS - RUA PINHEIRO
ESCALA 1:200

Alterações/observações: | Data: | Responsável

GEOMÉTRICO

OCUPAÇÃO 21 DE OUTUBRO

GEOVIAS engenharia

prancha
GEO 11

local
OCUPAÇÃO 21 DE OUTUBRO
MUNICÍPIO DE ARAUCÁRIA- PR

área terreno
-

proprietário
MUNICÍPIO DE ARAUCÁRIA
CNPJ 76.105.535/0001-99

data
06/08/2015
VERSÃO 01

matrícula
-
-

JULIANO WOLSCHICK
engenheiro civil - CREA/SC 057.254-9

conteúdo
* SEÇÕES TRANSVERSAIS
RUA SONIA BODZIAK
RUA PINHEIRO

(49) 3312-0413
Rua Florianópolis, 1421E - Sala 204
898812-505 - Chapecó - SC
geovias4dez@gmail.com
(49) 9112-0740 / (49) 9158-0607
CREA/SC 107.624-4
CNPJ 13.771.804/0001-36

OS DIREITOS AUTORAIS DESTE PROJETO SÃO RESERVADOS, É PROIBIDO SUA REPRODUÇÃO, MODIF., ALTERAÇÃO E/OU USO PARCIAL/ OU INTEIRA SEM PRÉVIA AUTORIZAÇÃO. LEI 9.610/98, Art. 28.