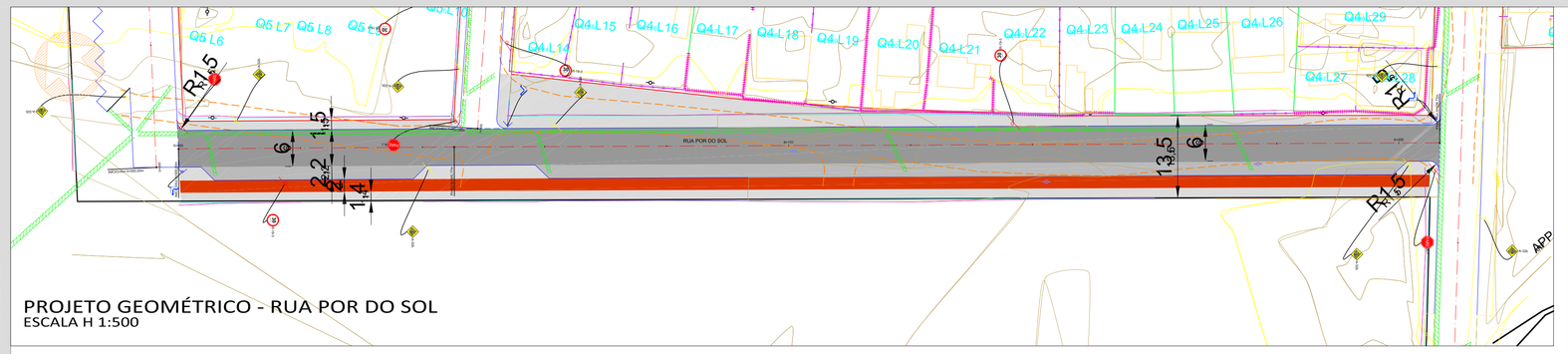

PROJETO GEOMÉTRICO - RUA POR DO SOL
ESCALA H 1:500

PROJETO DE DRENAGEM PLUVIAL - RUA POR DO SOL
ESCALA H 1:500

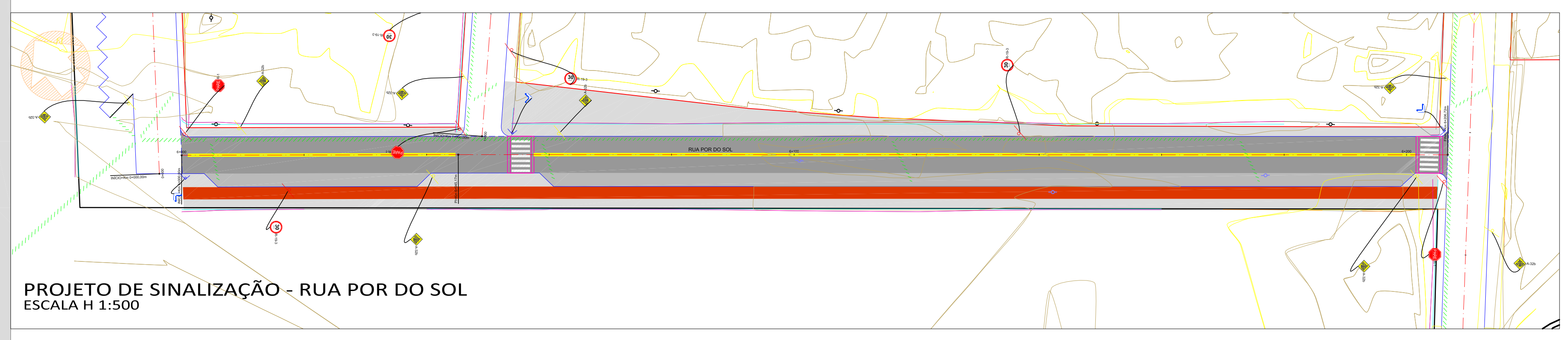

PROJETO DE SINALIZAÇÃO - RUA POR DO SOL
ESCALA H 1:500

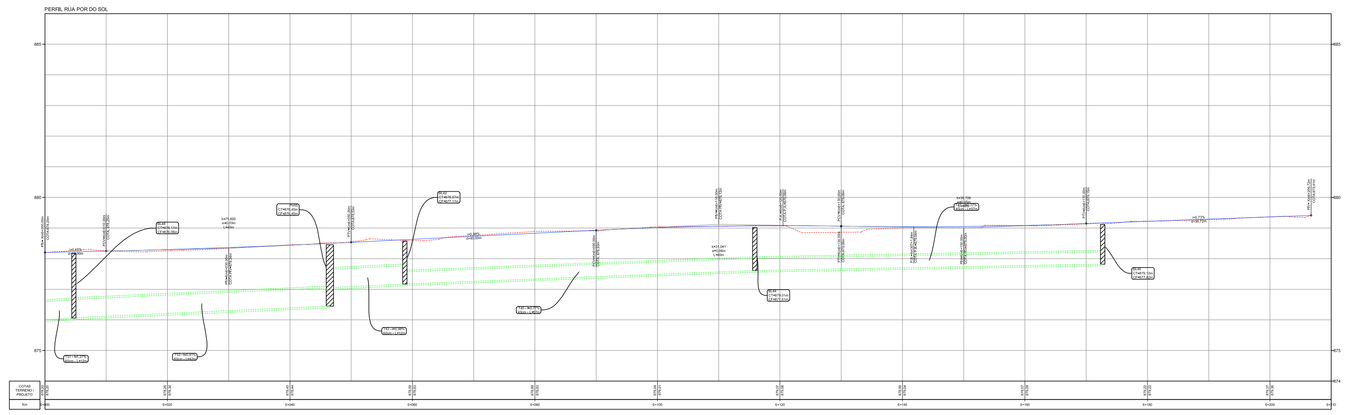

PERFIL LONGITUDINAL - RUA POR DO SOL
ESCALA H 1:500 - V 1:50

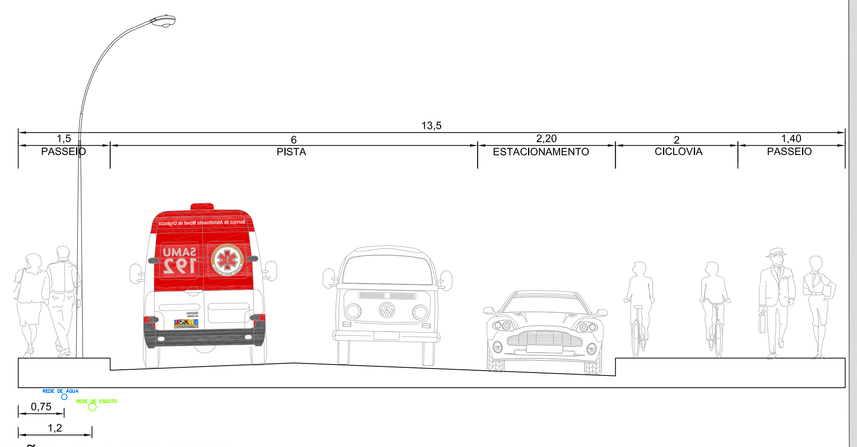

SEÇÃO - RUA POR DO SOL
ESCALA 1:50

LEGENDA

TALUDE	SISTEMA DE ABAST. DE ÁGUA	CAIXA DE LIGAÇÃO OUTRA RUA
CERCA DE ARAME	SIST. DE ESGOTO SANITÁRIO	POÇO DE VISITA
CERCA DE MADEIRA	PISTA DE ROLAMENTO	POÇO DE VISITA OUTRA RUA
GRADE	ESTACIONAMENTO	BOCA DE BUEIRO
MURO	CALÇADA	BOCA DE BUEIRO OUTRA RUA
EDIFICAÇÃO DE ALVENARIA	CICLOVIA	FAIXAS AMARELAS
EDIFICAÇÃO DE MADEIRA	MEIO-FIO PROJETADO	FAIXAS BRANCAS
CURSO D'ÁGUA	EIXO PROJETADO	FAIXAS DE PEDESTRE
QUADRA PROJETADA	MEIO-FIO OUTRA RUA	FAIXA ELEVADA
LOTE PROJETADO	TUBULAÇÃO	
CURVAS DE NÍVEL	TUBULAÇÃO OUTRA RUA	RAMPAS PNE
POSTES	BOCA DE LOBO	PLACAS DE REGULAMENTAÇÃO
POSTE RELOCADO	BOCA DE LOBO OUTRA RUA	PLACAS DE ADVERTÊNCIA
POSTE REMOVIDO	CAIXA DE LIGAÇÃO	PLACAS INDICATIVAS

Alterações/observações:	Data:	Responsável

RUA POR DO SOL

OCUPAÇÃO 21 DE OUTUBRO

GEOVIAS engenharia

prancha
GEO 08

local
OCUPAÇÃO 21 DE OUTUBRO
MUNICÍPIO DE ARAUCÁRIA- PR

área terreno
-

proprietário
MUNICÍPIO DE ARAUCÁRIA
CNPJ 76.105.535/0001-99

data
01/10/2015
VERSÃO R1

matrícula
-
-

conteúdo
* RUA POR DO SOL
PROJETO GEOMÉTRICO E PAVIMENTAÇÃO
PROJETO DE DRENAGEM PLUVIAL
PROJETO DE SINALIZAÇÃO VIÁRIA
PERFIL LONGITUDINAL

JULIANO WOLSCHICK
engenheiro civil - CREA/SC 057.254-9

(49) 3312-0413
Rua Florianópolis, 1421E - Sala 204
898812-505 - Chapecó - SC
geoviasdog@gmail.com
(49) 9112-0740 / (49) 9158-0607
CREA/SC 107.624-4
CNPJ 13.771.824/0001-36

OS DIREITOS AUTORAIS DESTE PROJETO SÃO RESERVADOS, É PROIBIDO SUA REPRODUÇÃO, MODIF., ALTERAÇÃO E/OU SUA UTILIZAÇÃO INDEVIDA. LEI 5966 Art. 25.